



СОБРАНИЕ ПРЕДСТАВИТЕЛЕЙ ГАВРИЛОВ-ЯМСКОГО МУНИЦИПАЛЬНОГО РАЙОНА

РЕШЕНИЕ

О внесении изменений в решение Собрания представителей Гаврилов-Ямского муниципального района от 22.06.2017 № 61

Принято Собранием представителей
Гаврилов-Ямского муниципального района
28.11.2019

В соответствии с Градостроительным кодексом Российской Федерации, Федеральным законом от 06.10.2003 № 131-ФЗ «Об общих принципах организации местного самоуправления в Российской Федерации», статьями 16, 22 Устава Гаврилов-Ямского муниципального района Ярославской области,

Собрание представителей Гаврилов-Ямского муниципального района РЕШИЛО:

1. Внести изменения в Правила землепользования и застройки Заячье-Холмского сельского поселения Гаврилов-Ямского муниципального района, утвержденные решением Собрания представителей Гаврилов-Ямского муниципального района от 22.06.2017 № 61, а именно: Карту градостроительного зонирования Заячье-Холмского сельского поселения утвердить в новой редакции.

2. Контроль за исполнением решения возложить на заместителя Главы Администрации муниципального района Таганова В.Н.

3. Опубликовать решение в районной массовой газете «Гаврилов-Ямский вестник» и разместить на официальном сайте Администрации Гаврилов-Ямского муниципального района в сети Интернет.

4. Правила землепользования и застройки Заячье-Холмского сельского поселения Гаврилов-Ямского муниципального района, с учетом редакции настоящего решения разместить в Федеральной государственной информационной системе территориального планирования и на официальном сайте Администрации Гаврилов-Ямского муниципального района.

5. Настоящее решение вступает в силу с момента официального опубликования.

Глава Гаврилов-Ямского
муниципального района

А.А.Комаров

Председатель Собрания
представителей Гаврилов-Ямского
муниципального района

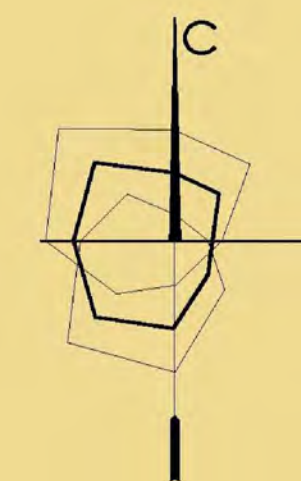
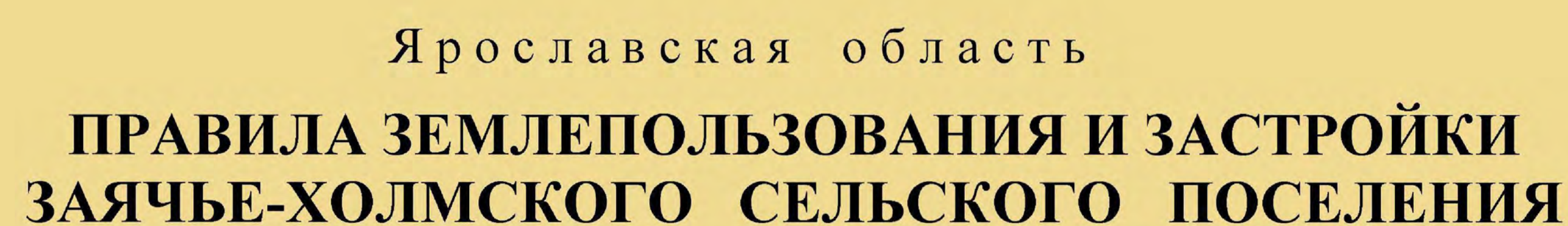
А.Б.Сергеичев

от 28.11.2019 № 21

Приложение
к решению Собрания представителей
Гаврилов-Ямского муниципального района
от 28.11.2019 № 21

ИЗМЕНЕНИЯ,
вносимые в Правила землепользования и застройки Заячье-Холмского
сельского поселения Гаврилов-Ямского муниципального района, утвержденные
решением Собрания представителей Гаврилов-Ямского муниципального района
от 22.06.2017 № 61

1. В Правилах землепользования и застройки Заячье-Холмского сельского поселения Гаврилов-Ямского муниципального района Карту градостроительного зонирования Заячье-Холмского сельского поселения утвердить в новой редакции: изменить территориальную зону земельного участка с кадастровым номером 76:04:033901:2022 с СХ-1 «зона сельскохозяйственных угодий в составе земель сельскохозяйственного назначения» на СХ-2 «СХ-2 Зона сельскохозяйственного назначения, предназначенная для ведения сельскохозяйственного производства».



Ситуационный план размещения Заячье-Холмского СП на территории Ярославской области








Условные обозначения:

- граница сельского поселения;
- земли специального назначения и их границы (кладбища);
- затопленные территории и их границы;
- особо охраняемые природные территории и их границы;
- охранная зона Гаврилов-Ямского зоологического заказника (100м)

- граница сельского поселения;
- планируемые границы населенных пунктов;
- земли автомобильного транспорта и их границы областного значения (в границах придорожных полос);
- Реконструкция а/д «Ярославль-Заячий-Холм-а/д Иваново-Писцово-Гаврилово-Ям-Ярославль областного значения ;
- земли автомобильного транспорта с покрытием и их границы местного значения (в границах придорожных полос);
- земли автомобильного транспорта и их границы местного значения;
- водные объекты;
- каналы;

0 1 2 км
 планир. / существ.

- СХ-1 Зона сельскохозяйственных угодий;
 - СХ-2 Зона сельскохозяйственного назначения, предназначенная для ведения сельскохозяйственного производства;
 - П-1 Территория размещения производственных объектов с различными нормативами воздействия на окружающую среду;

 -многопрофильная рекреационно-туристская зона обл. значения;
 - туристско-рекреационная местность - долина реки Которосль;
 -земли, предполагаемые к включению в границы населенных пунктов, и их границы;
 -земельные участки, предполагаемые для размещения объектов рекреационного и лечебно-оздоровительного назначения,
 -земли лесного фонда и их границы;
 -земли лесного фонда и их границы;  - мосты.

1- Гаврилов-Ямский зоологический заказник ; 5- Заморинские курганы;
2- Болото Комариха ; 6- Центр с. Заячий-Холм;
3- Долина р.Которосли 7- Центр с.Ставотино;
4- Урочище Сосны; 8- Сосновый бор с.Селища ;

[illegible]