














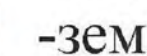











A map of Burkina Faso divided into 16 administrative regions. Each region is a different color and labeled with its name in French. The regions are: Boucle du Mouhoun (orange), Centre (light green), Centre-Nord (purple), Centre-Ouest (light blue), Est (orange), Est du Centre (yellow), Gounghin (light purple), Haut Volta (light green), Nord (light green), Nord-Ouest (light blue), Plateau (light green), Plateau-Centre (light green), Plateau du Centre (light green), Plateau du Sud (light green), Plateau du Nord (light green), and Plateau du Sud-Ouest (light green).



-  -земли специального назначения и их границы (кладбища);
-  -заболоченные территории и их границы;
-  -особо охраняемые природные территории и их границы;
-  -охранная зона Гаврилов-Ямского зоологического заказника (100м)

 -граница сельского поселения;
 -планируемые границы населенных пунктов;
 -земли автомобильного транспорта и их границы областного значения (в границах придорожных полос);
 -Реконструкция а/д «Ярославль-Заячий-Холм-а/д Иваново-Писцово-Гаврилов-Ям-Ярославль областного значения ;
 -земли автомобильного транспорта с покрытием и их границы местного значения (в границах придорожных полос);
 -земли автомобильного транспорта и их границы местного значения;
 -водные объекты;
 -каналы;
 планир. / сущест.

 - СХ-1 Зона сельскохозяйственных угодий;
  - СХ-2 Зона сельскохозяйственного назначения, предназначенная для ведения сельскохозяйственного производства;
  - П-1 Территория размещения производственных объектов с различными нормативами воздействия на окружающую среду

 -многопрофильная рекреационно-туристская зона обл. значения;
 - туристско-рекреационная местность - долина реки Которосль;
 -земли, предполагаемые к включению в границы населенных пунктов, и их границы;
 -земельные участки, предполагаемые для размещения объектов рекреационного и лечебно-оздоровительного назначения,
 -земли лесного фонда и их границы;
 -земли лесного фонда и их границы;  - мосты.

1- Гаврилов-Ямский зоологический заказник ;	5- Заморинские курганы;
2- Болото Комариха ;	6- Центр с. Заячий-Холм;
3- Долина р.Которосли	7- Центр с.Ставотино;
4- Урочище Сосны;	8- Сосновый бор с.Селища ;

[illegible]